



**КОМИТЕТ ИМУЩЕСТВЕННЫХ ОТНОШЕНИЙ
АДМИНИСТРАЦИИ ПЕРМСКОГО МУНИЦИПАЛЬНОГО ОКРУГА**

РЕШЕНИЕ
о размещении объектов № 2499

Пермский край
Пермский округ

26.09.2023

Комитет имущественных отношений администрации Пермского муниципального округа разрешает Акционерному обществу «Газпром газораспределение Пермь» (ИНН 5902183841, ОГРН 2125902017723, почтовый адрес: 614000, г. Пермь, ул. Петропавловская, 43)

размещение объекта «газопровод давлением до 1,2 Мпа, для размещения которого не требуется разрешения на строительство»

на землях государственная собственность на которые не разграничена

на срок 1 год.

Местоположение: рядом с домом по адресу: Пермский край, Пермский муниципальный округ, п. Кукуштан, ул. Свердлова, л. 2а.

Приложение: схема предполагаемых к использованию земель или части земельного участка.

Особые условия использования:

1. При размещении объекта учесть параметры ширины проезда улично-дорожной сети, во избежание сужения полосы отвода дороги.
2. Получение разрешения на производство земляных работ.

Заместитель председателя комитета



(подпись, печать)

М.В. Королева

Схема предполагаемых к использованию земель или части земельного участка

Объект: Газопровод давлением до 1,2 Мпа включительно, для размещения которого не требуется разрешения на строительство

Местоположение: расположенных рядом с домом по адресу: Пермский край, Пермский муниципальный округ, п. Кукуштан, ул. Свердлова, д.2а

Площадь земель или части земельного участка, кв.м.: 1510

Категория земель: земли населенных пунктов

Вид разрешенного использования: -

Описание границ смежных землепользователей:

От точки н14 до точки н15 - земельный участок









с кадастровым номером 59:32:0010003:1551

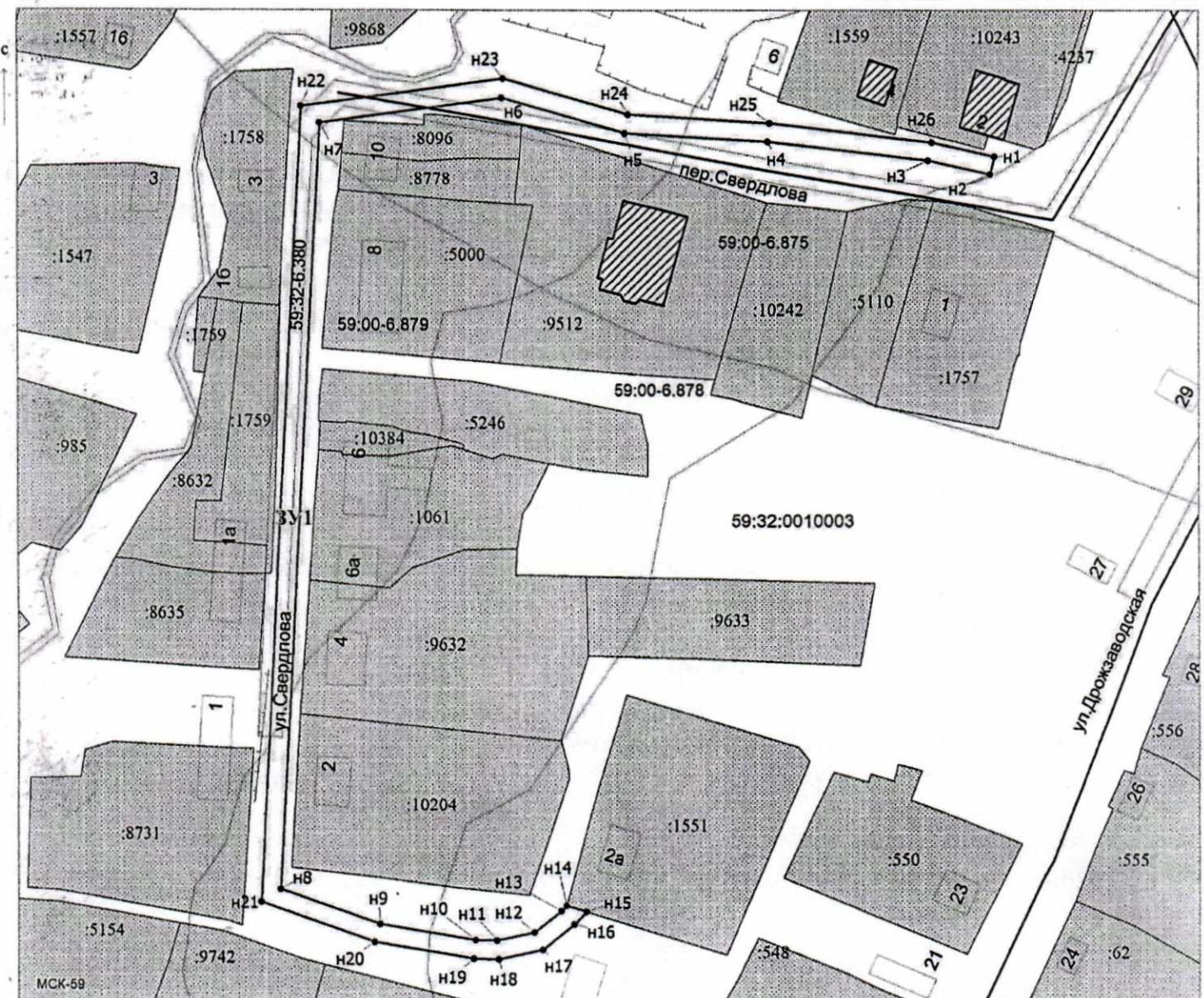
От точки н15 до точки н14 - земли общего пользования

Каталог координат, м

№ точки границы	X	Y
н1	477812.24	2247321.78
н2	477808.34	2247320.88
н3	477811.35	2247307.97
н4	477815.42	2247274.71
н5	477817.23	2247244.73
н6	477824.70	2247218.91
н7	477819.42	2247181.15
н8	477657.14	2247172.92
н9	477649.65	2247193.25
н10	477646.20	2247213.11
н11	477646.08	2247217.52
н12	477647.86	2247225.42
н13	477652.52	2247231.08
н14	477653.67	2247232.15
н15	477652.35	2247236.34
н16	477649.62	2247233.84
н17	477644.16	2247227.24
н18	477642.06	2247217.92
н19	477642.20	2247212.71
н20	477645.77	2247192.21
н21	477654.40	2247168.78
н22	477822.92	2247177.33
н23	477828.78	2247219.21
н24	477821.19	2247245.41
н25	477819.40	2247275.07
н26	477815.29	2247308.67

Условные обозначения:

-  - предполагаемый участок земель, на которых планируется размещение объекта
-  - границы и номер земельного участка, сведения о которых внесены в ЕГРН
-  - границы объекта капитального строительства, сведения о котором внесены в ЕГРН
-  - граница кадастрового квартала
-  - зоны с особыми условиями использования территории, сведения о которых внесены в ЕГРН
-  - обозначение запрашиваемого земельного участка
-  - характеристическая точка границ земель или части земельного участка
-  - номер кадастрового квартала



Масштаб 1:900

Заявитель: Княмов Д.Х. / Княмов Д.Х.
(подпись, расшифровка подписи)

МП
(для юридических лиц
и индивидуальных предпринимателей)